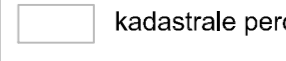
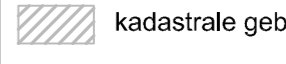
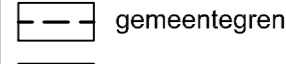
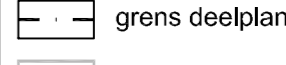
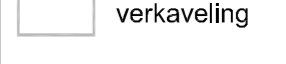

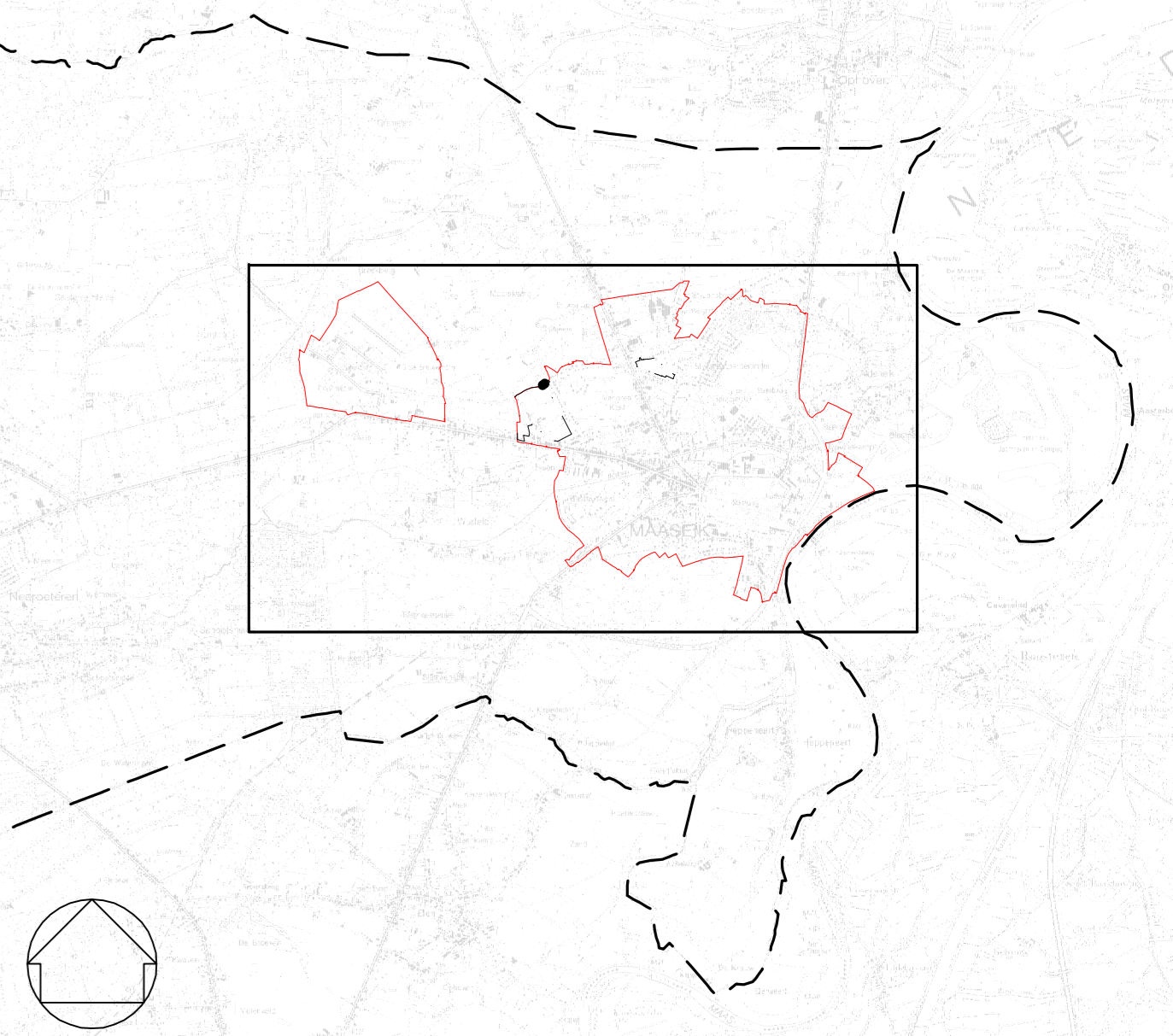


Legende Grafisch Plan - Deelplan 1

basisplan		kadastrale percelen
		kadastrale gebouwen
		gemeentegrens
		grens deelplan
bestemming		verkaveling
		art.1: Afbakeningslijn Kleinstedelijk gebied Maaseik



Topografische kaart schaal 1:50 000

Opdrachtgever:  
**PROVINCIE LIMBURG**



**PRUP Kleinstedelijk Gebied Maaseik**  
**Deelplan 1: Afbakeningslijn**

Definitief vastgesteld door de provincieraad, in zitting van 21 maart 2012

De provinciegriffier De Voorzitter  
Renata Camps Jos Claessens



vestiging Hasselt  
Herckenrodesingel 101  
3500 Hasselt  
T +32 11 26.08.70  
F +32 11 26.08.80  
www.libost.be

Afdelingshoofd ruimtelijke planning & ontwerp  
Erkend ruimtelijk planner  
I.arch./stbk, Peter Covaerts

A	13-12-2010	aantal voorontwerpers	ECR
B	25-02-2011	voorontwerp planair	ECR
C	11-03-2011	voorontwerp planair	ECR
D	12-03-2011	voorafge vaststelling	ECR
E	14-02-2012	definitieve vaststelling	ECR

DATUM	HISTOREK	TEKENAAR	DATUM	HISTOREK	TEKENAAR
-------	----------	----------	-------	----------	----------

**GRAFISCH PLAN**

FASE	SCHAAL	PLANNUMMER	PROJECTNUMMER	PLANNUMMER	UITGAVE
DV	1/5000	0,00MP	<b>08427/12</b>	<b>08043/1</b>	<b>E</b>